

МЭРИЯ ГОРОДА НОВОСИБИРСКА

ПОСТАНОВЛЕНИЕ

От 16.10.2023

№ 5599

Об установлении публичного сервитута в отношении земельных участков в Дзержинском районе

В соответствии со статьей 23 Земельного кодекса Российской Федерации, Федеральным законом от 06.10.2003 № 131-ФЗ «Об общих принципах организации местного самоуправления в Российской Федерации», руководствуясь Уставом города Новосибирска, ПОСТАНОВЛЯЮ:

1. Установить публичный сервитут на неопределенный срок в отношении земельных участков в Дзержинском районе, указанных в приложении 1 к настоящему постановлению, в границах согласно приложению 2 к настоящему постановлению в целях прохода, проезда через земельные участки.

2. Департаменту земельных и имущественных отношений мэрии города Новосибирска:

2.1. Обеспечить внесение сведений о публичном сервитуте в Единый государственный реестр недвижимости.

2.2. Разместить постановление на официальном сайте города Новосибирска в информационно-телекоммуникационной сети «Интернет».

3. Департаменту информационной политики мэрии города Новосибирска обеспечить опубликование постановления.

4. Контроль за исполнением постановления возложить на главу администрации Дзержинского района города Новосибирска, начальника департамента земельных и имущественных отношений мэрии города Новосибирска.

Мэр города Новосибирска

А. Е. Локоть

Приложение 1
к постановлению мэрии
города Новосибирска
от 16.10.2023 № 5599

ПЕРЕЧЕНЬ
земельных участков в Дзержинском районе, в отношении
которых устанавливается публичный сервитут

№ п/п	Кадастровый номер земельного участка	Адрес земельного участка (местоположение)
1	2	3
1	54:35:014160:16	Установлено относительно ориентира, расположенного в границах участка. Ориентир – жилой дом. Адрес ориентира: Российская Федерация, Новосибирская область, город Новосибирск, ул. Бориса Богаткова, 241
2	54:35:014160:23	Установлено относительно ориентира, расположенного в границах участка. Ориентир – жилой дом. Адрес ориентира: Российская Федерация, Новосибирская область, город Новосибирск, ул. Кошурникова, 41




СХЕМА
расположения границ публичного сервитута

Площадь публичного сервитута: 581 кв. м



Масштаб 1:1500

Условные обозначения

-  границы земельных участков, существующих в государственном кадастре недвижимости
-  граница земельного участка, в отношении которого устанавливается публичный сервитут
-  граница устанавливаемого публичного сервитута
- 54:35:014160:16 кадастровый номер земельного участка